

Kommunförvaltningen

Protokoll

Dnr: Ks 2019/89

Eva Malmberg
Nämndsekreterare/Administrativ assistent

Rådet för funktionshinderfrågor 2019-09-25

Sammanträdesdatum 2019-09-25
Tid 14-16
Lokal Kolabacken i kommunhuset

Närvarande

Ordinarie ledamöter

Carina Wutzler (M) Ordförande
Ann-Margret Ohlsson (M)
Eric Queckfeldt (M)
Clary Iverheim (DHR)
Conny Stringheim (DHR)
Etty Jönsson (Asthma- och allergiföreningen)

Ersättare

Margaretha Olsson (M)
Åsa Dahlbeck (M)
Lena Wemar Nordqvist (Autism & Aspergerföreningen)
Ulf Jacobsson (DHR)

Tjänstemän

Christina Persson (omsorgsavdelningen)
Kim Borg (trygghetsvärd)
Pia Transe-Pedersen (miljö- och byggnadsavdelningen)
Erik Andersson (planavdelningen)
Eva Malmberg, sekreterare

1. Val av justerare

Rådet väljer Conny Stringheim (DHR) att justera dagens protokoll.

Förändring av dagordning:

Punkten Information om nya lekplatser i kommunen utgår, istället får vi höra ett kortare föredrag av Erik Andersson om Höga havsnivåer.

2. Uppföljning av förra mötets protokoll

Protokollet godkänns och läggs till handlingarna.

3. Uppföljning av trygghetsvärdarnas arbete - Kim Borg

Bilaga 1

Trygghetsvärdens uppdrag och arbetsmetoder ska vara flexibla och händelsestyrda. Det innebär att trygghetsvärdarna kommer flyttas dit de bäst behövs för tillfället.

Genom relationsbyggande nätverk ska trygghetsvärdarna förekomma problemen innan de uppstår och därigenom öka den upplevda tryggheten i kommunen.

Om ni stöter på tex hål i gatan, nedskräpning m.m. i kommunen, ta en bild och gör en felanmälan till Vellinge Direkt, 040-425700 eller maila vellinge.kommun@vellinge.se.

4. Information om bygglov av offentliga lokaler – Pia Transe-Pedersen

Bilaga 2

Myndighetsservicenämnden har fått in en ansökan om bygglov för ombyggnad av toalettbyggnaden i Skanörs hamn. Den kommer efter ombyggnaden att innehålla 11 toaletter varav en är en handikapptoalett. Samtliga toaletter nås utifrån.

Toalettbyggnaden ligger strategiskt vid Hamnvägen - mitt emot Fiskhuset. Vellinge kommun kommer att påbörja arbetet i år och ombyggnaden beräknas vara klar i februari 2019. En sakkunnig kommer att bevaka de funktionshinderades intresse av god tillgänglighet och användbarhet under arbetet.



5. Information om Höga havsnivåer- Erik Andersson

Bilaga 3

Vellinge kommun planerar att bygga ett skydd som ska skydda kommundelarna Skanör-Falsterbo, Ljunghusen, Höllviken och Kämpinge mot tillfälliga högvatten som redan idag är ett problem men i framtiden kommer bli mer frekvent och högre än dagens nivåer. Skyddet planeras att bli 3 meter över havet och placeras i direkt anslutning av den detaljplanelagda bebyggelsen.

6. Förslag till sammanträdestider för år 2020

- Eva Malmberg

Sammanträdesdatum:	Tid:
11/3	14-16
3/6	
23/9	
11/11	

7. Övrigt

Ordförande vill ha mer uppslag till ämnen som ni vill att vi tar upp under våra möten, både från nämnderna och organisationerna.

Rekommendationer av en viktig bok om psykisk ohälsa som alla borde läsa, Scener från hjärtat, Malena Ernman och Svante Thunberg.

Vi skickar alltid ut inbjudningar till olika möten som berör gruppen.


Trygghetslarmen tog slut under sommaren, tar höjd för detta till nästa sommar.

Synpunkten är framförd till Peter Hertberg om dålig städning av kringytorna på Almgården. Hur kommer detta att lösas?

Svar från Louise Schepp, Lokalstrateg: Jag uppmärksammar entreprenören på detta




Underskrifter



Ordförande, Carina Wutzler



Justerare, Conny Stringheim (DHR)



Sekreterare, Eva Malmberg

Arifogaz 1



Trygghetsvårdar



Syfte

- Trygghetsvärdar införs i Vellinge kommun för att öka närvaron i det offentliga rummet, stärka den formella kontrollen och för att tillsammans med medborgare, företag, organisationer, polis och andra samverkansaktörer utveckla det trygghetsskapande och brottsförebyggande arbetet i kommunen.
- Proaktivt kring företeelser som påverka människors trygghet i vardagen

Juridiska förutsättningar

- Lag (1974:191) om bevakningsföretag 1 §

Lagen gäller inte bevakning som utförs av statlig eller kommunal myndighet

- Rättegångsbalken 24 kap 7 §

Envars ingripande

- Lag (2003:778) om skydd mot olyckor

Kommunens geografisk områdesansvar

- 24 kap. 1 § Brottsbalken

Nödvärn

- 24 kap. 4 § Brottsbalken

Nöd

Rutinaktivitetsteorin

- Utgår från att brott begås i vår vardag och följer samhällsutvecklingen

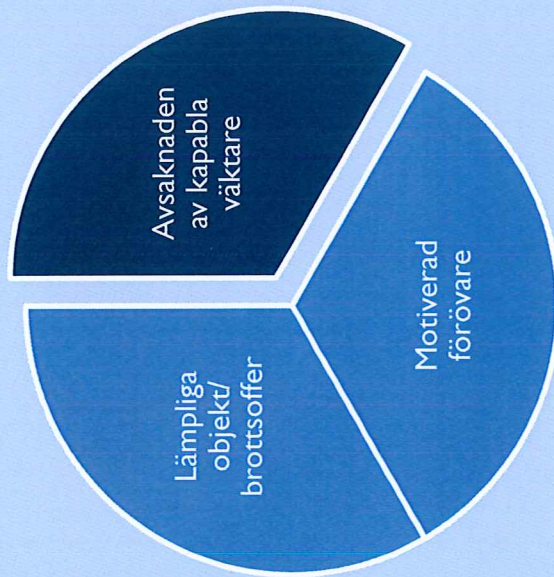
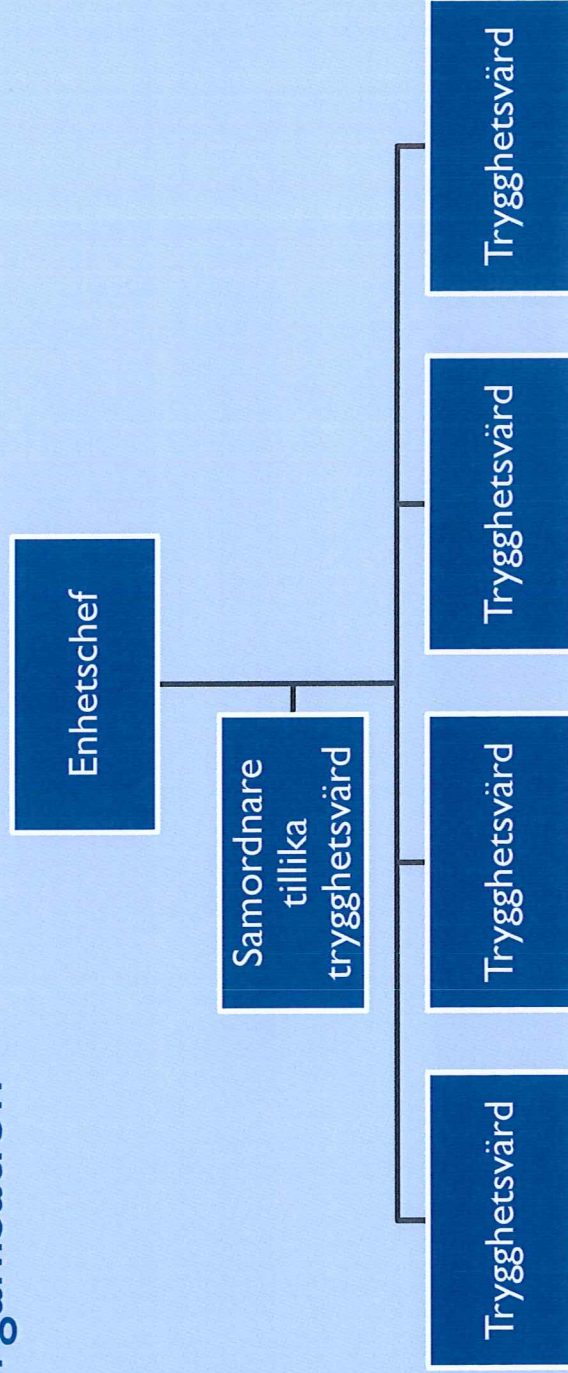


Bild 4

BFJ1

Förutsättningarna för att ett brott skall begås
Behm Fransson, Jesper, 2018-03-29

Organisation



Arbetstider

- Måndag-torsdag och söndag kl. 16-01
- Lördag och söndag kl. 18-03

Utrustning

- Första hjälpen och hjärtstartare finns i båda bilarna
- Raket
- Enklare verktyg
- Informationsblad om kommunala verksamheter och annan viktig information
- Livboj
- Brandsläckare

Förändringar

Förändringar i gruppen

- Nya medarbetare
- Fler timanställda
- Likvärdiga kompetenser
- Komplettera varandra


Trygghetsforum

- Lokal modell utifrån konceptet som kallas *EST*
(*effektiv samordning för trygghet*)
- Veckomöten varje tisdag i syfte att skapa en gemensam problembild


Digital uppföljning

- Trygghetsvårdarna använder Guardtools som rapporteringssystem
- Verktyg för uppföljning av utvärdering av produktionsmål som t.ex.:
 - Antal tillsyner av kommunala objekt
 - Antal inkomna samtal/trygghetstips
 - Antal felanmälningar som avser klotter, belysning etc.
 - Antalet orosanmälningar
 - Antalet medverkande på trygghetsträffar, trygghetsvanringar etc.

September




Framtiden



Utvecklingsområden

- Nå ut till fler medborgare med att vi finns
- Var aktivare på sociala medier – ”Case”
- Få fler till att höra av sig till oss
- Fortsätta stärka arbetet med polis, socialtjänst med flera



Kontaktvägar

- trygghetsvardar@vellinge.se
- E-tjänst på kommunens hemsida

- **Bil 1** 0733-336140

Område i de nordöstra/västra delarna av kommunen (Vellinge, Höllviken, Östra Grevie, Gessie, Västra Ingelstad med omnejd).


- **Bil 2** 0733-336141

Upptagningsområde i de södra delarna av kommunen (Höllviken, Ljunghusen, Skanör, Falsterbo, Räng med omnejd).

Bilagga 3

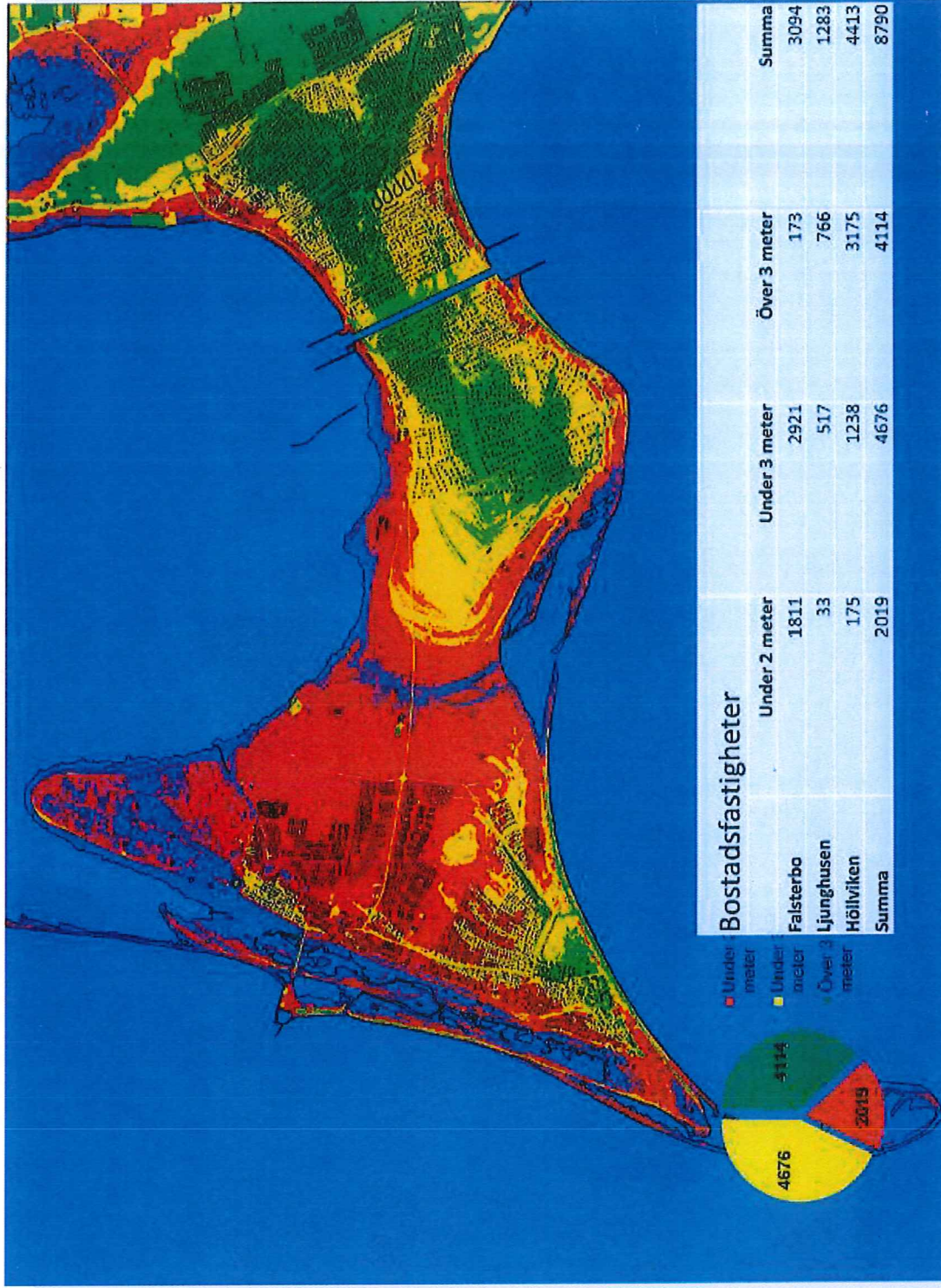
Skydd mot höga havsnivåer

Varför behövs skydd?






Varför är det en viktig fråga?

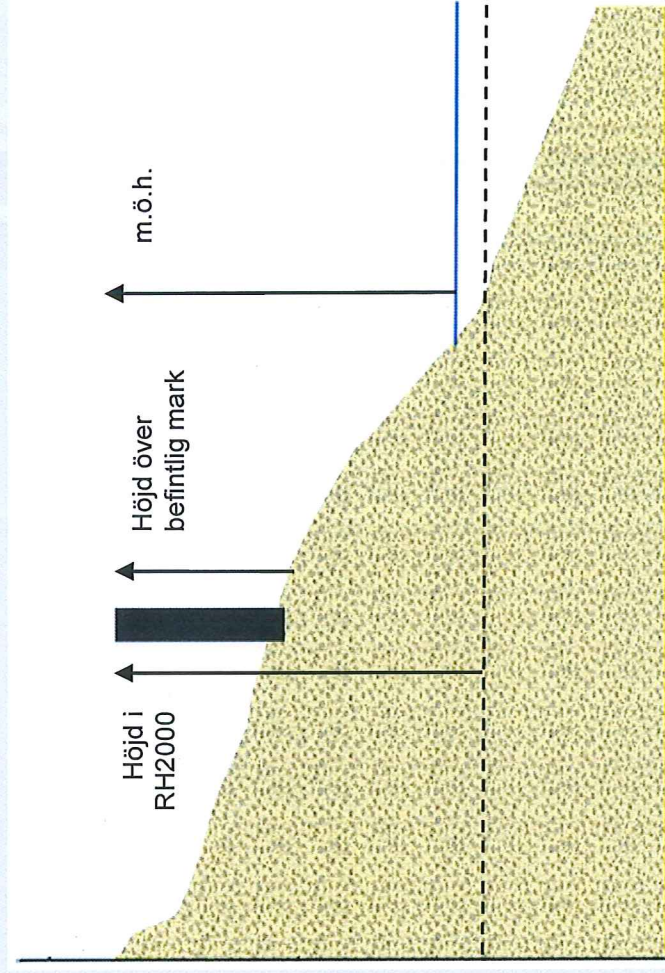


Vattennivåer vid +2,86 meter




Skyddets planerade höjd

- Planerad krönnivå +3 m (RH2000)
- Höjd kan anges från olika referensnivåer!
- Meter över havet (m.ö.h.) kan inte användas – havet rör sig
- Nationellt höjdsystem med fast nivå (RH2000) för beräkningar
- Höjd över mark beskriver delvis upplevd höjd
- 3d-visualisering bästa sättet att förstå upplevd höjd



Översvämnings utan skydd

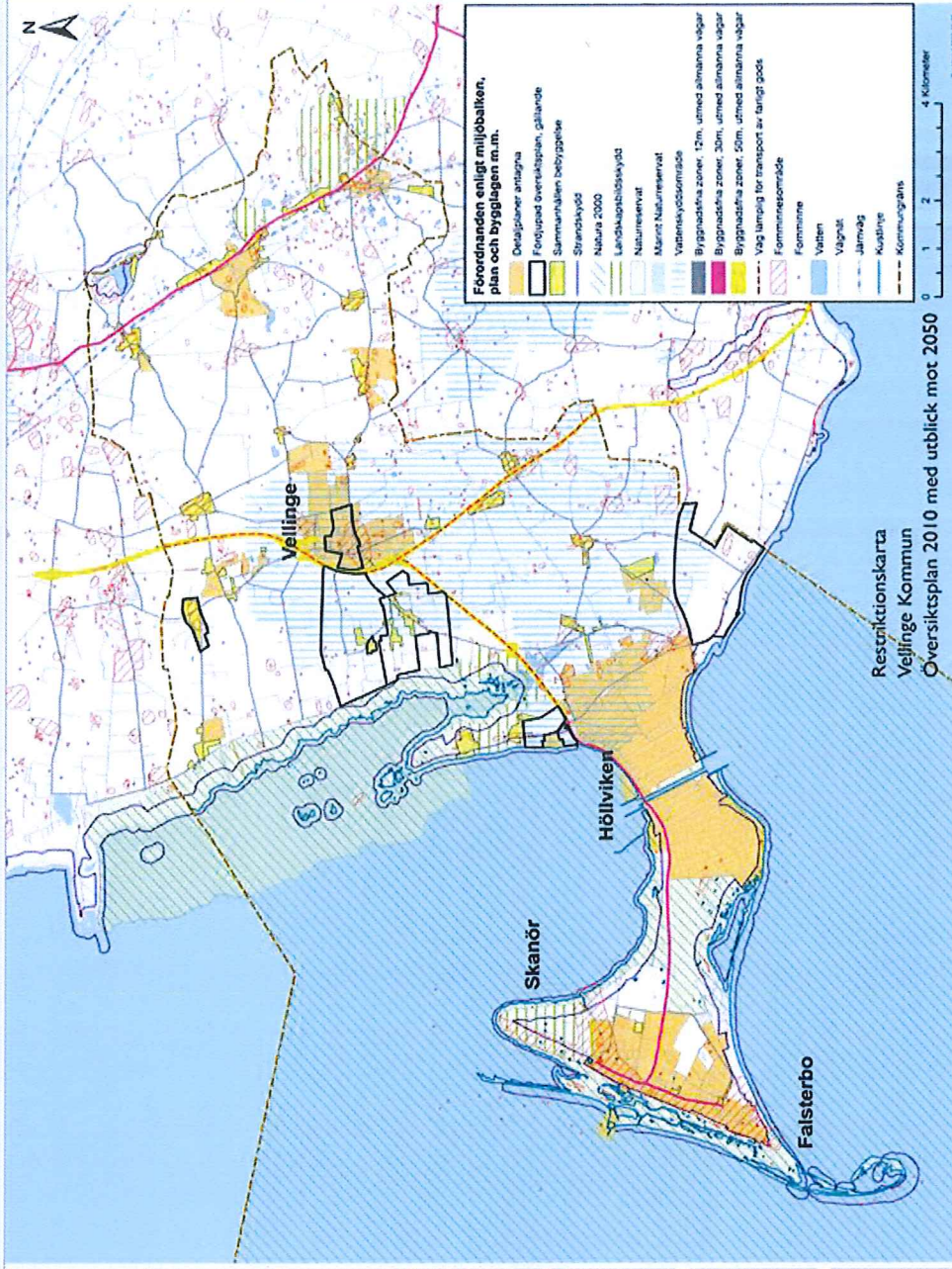
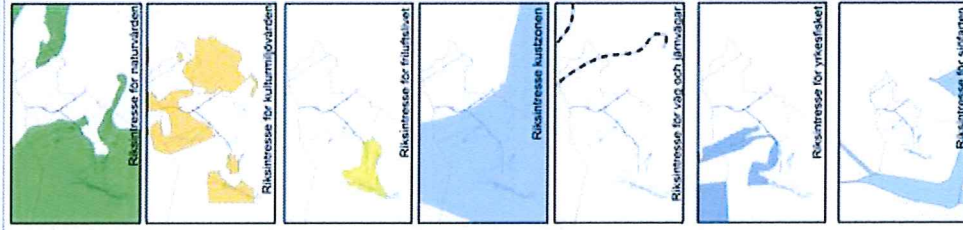


Översvämning med skydd



Förordnanden och riksintressen

- **Förordnanden:**
- Natura 2000
- Strandskydd
- Landskapsbildskydd
- Naturresevat
- Marina reservat m fl
- **Riksintressen:**
- Friluftsliv
- Kulturmiljö
- Naturvård
- Sjöfart
- Totalförsvär m fl



Ansökan och domstolsförhandling

- Ansökan inlämnad sommaren 2018
- Ansökan kungjordes 2019-05-14
- Sammanställning av yttranden – 2019-09-25
 - 12 myndigheter – 1 negativ
 - 14 enskilda fastighetsyttranden innehållande 47 unika fastigheter
 - 9 föreningar
 - 2 badhyttsägare
- Preliminär huvudförhandling v48-50
- Förväntad dom mars-april 2020
- Detaljprojektera 2020-2021
- Påbörja byggnation hösten 2021

Frågor?

