












GRUNDKARTA		 VELLINGE KOMMUN
Samhällsbyggnadsavdelningen		
Område: Del av Räng 10:231, Västra Hamnplan vid Falsterbokanalen Höllviken		
Framställningsmetod: Utdrag från primärkarta Kvalitetskontrollerad 2024-09-24		
Koordinatsystem i plan: SWEREF 99 13 30	Koordinatsystem i höjd: RH 2000	
Upprättad: 2024-09-24		
Kartbeteckningar enligt HMK		
Skala: 1:1000		

- Teckenförklaring:**
-  Bostadshus
 -  Komplementbyggnad
 -  Skärmtak
 -  Rättigheter, yta
 -  Rättigheter, linje
 -  Fastighetsgräns
 -  2:79 Fastighetsbeteckning
 -  Vägkant
 -  40 Höjdkurva

