


GRUNDKARTA 
 Samhällsbyggnadsavdelningen

Område:
 Förslag till ändring av detaljplan för Skanör 45:3 med flera, vid Vånggatan i Skanör Vellinge kommun

Framställningsmetod:
 Utdrag från primärkarta
 Kvalitetskontrollerad 2023-01-18





























Koordinatsystem i plan: SWEREF 99 13 30	Koordinatsystem i höjd: RH 2000
---	---



Upprättad: 2023-01-30

Kartbeteckningar enligt HMK

Skala: 1:500

Teckenförklaring:

		
		Bostadshus
		Komplement-byggnad
		Skärmtak
		GRÅ
		Belysning
		Forn
		Sankmark
		Äng
		Åker
		Barrträd
		Lövträd
		DikePil
		Fast
		Trakt
		Dike
		Slänt
		Byggnadsbeteckning
		Staket
		Häck
		Stödmur
		Körbana
		Gångbana
		Ägoslagsgräns

N

 Meters
 0 5 10 20 30 40