






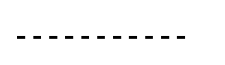



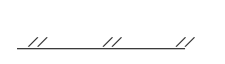
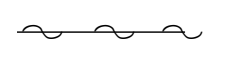









GRUNDKARTA		 Vellinge KOMMUN
Samhällsbyggnadsavdelningen		
Område: Förslag till ändring av detaljplan för Skanör 45:3 med flera, vid Vånggatan i Skanör Vellinge kommun		
Framställningsmetod: Utdrag från primärkarta Kvalitetskontrollerad 2023-11-22		
Koordinatsystem i plan: SWEREF 99 13 30	Koordinatsystem i höjd: RH 2000	
Upprättad: 2023-11-22		
Kartbeteckningar enligt HMK		
Skala: 1:500		

Teckenförklaring:

Husliv	Takkant	
		Bostadshus
		Komplementbyggnad
		Skärmtak
		Fornlämning
		Dike
		Höjdkurva
		Stenmur
		Fastighetsgräns
		Staket
		Häck
		Körbana
		Gångbana
		Belysningsstolpe
		Lövträd
56:7		Fastighetsbeteckning

