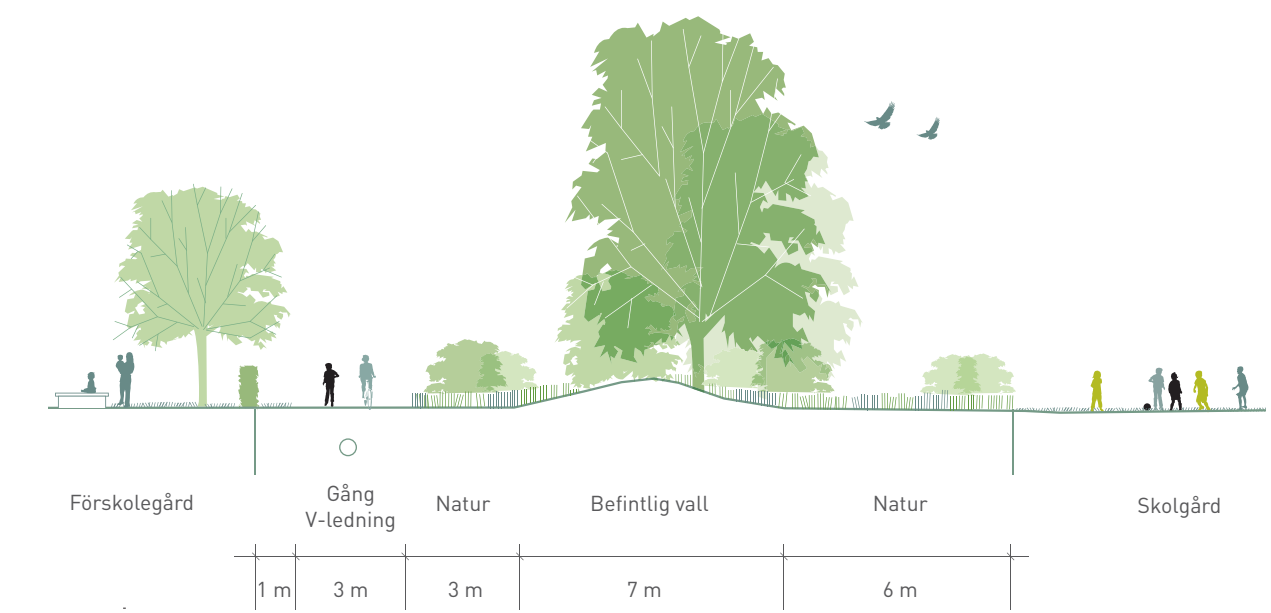
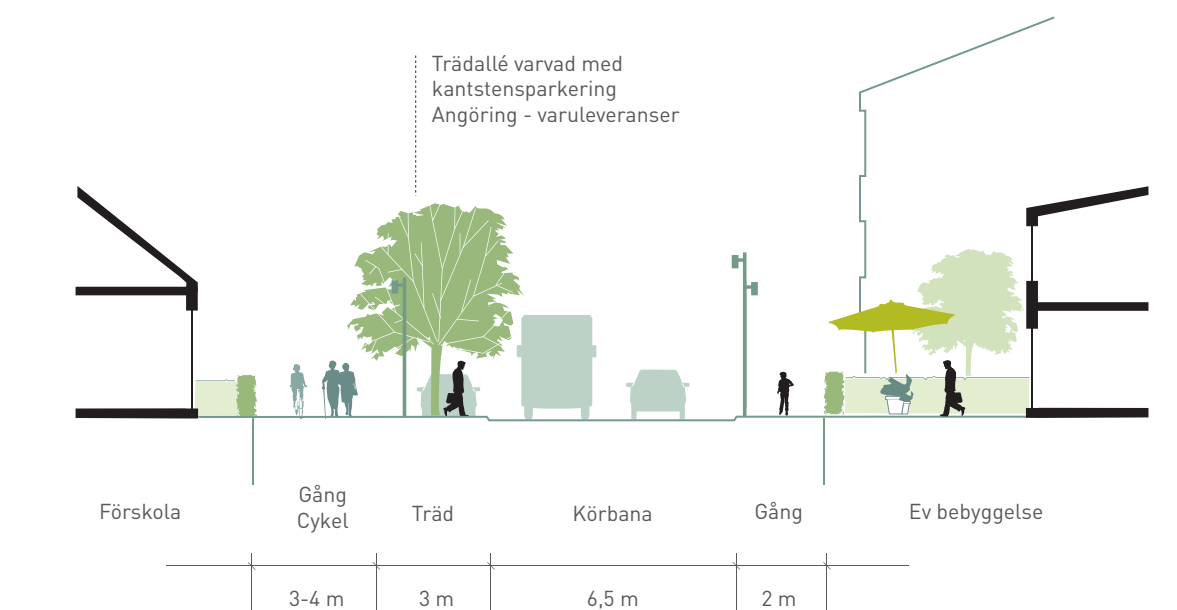




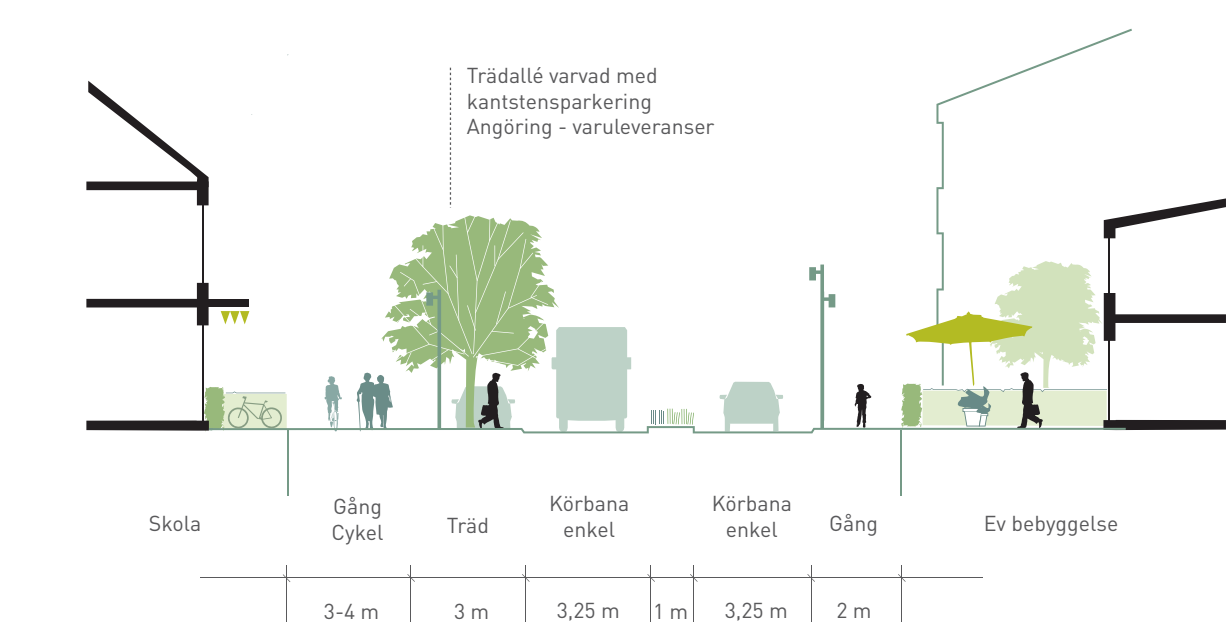
PRINCIPSEKTION B-B
NATURMARK MED VALL



PRINCIPSEKTION C-C
UPPSAMLINGSGATA, NÖRRA DELEN



PRINCIPSEKTION D-D
UPPSAMLINGSGATA, SÖDRA DELEN



Antagen av KF	20XX-XX-XX	Sign.
Laga kraft	20XX-XX-XX	Sign.

GRANSKNINGSHANDLING
UTÖKAT FÖRFARANDE

FÖRSLAG TILL DETALJPLAN FÖR
DEL AV HÖLLVIKEN 23:7 MED FLERA
Grund- och förskola norr om Henriks hage, Höllviken
Vellinge kommun, Skåne län
Samhällsbyggnadsavdelningen
2021-11-12

MENTOR DEMJAHA
PLAN- OCH BYGGLOVCHEF

RICKARD PERSSON
PLANARKITEKT

ELVIRA GRANDIN
KROOK & TJÄDER

ILLUSTRATIONSKARTA

ILLUSTRATION skala 1:1500 (A1), 1:3000 (A3)

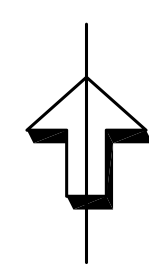
GRUNDKARTANS BETECKNINGAR

- Fastighetsgräns
- Traktgräns
- Vattenkonstruktioner
- Marktygräns
- Strandlinje
- Väggräcke
- Vägtrumma
- Körbana
- Körbana, kantsten
- Gång- och cykelbana
- Staket
- Stödmur
- Häck, mittlinje
- Slant
- *•• Lövträd, Barrträd
- * Belysningsstolpe
- 1,9 Markhöjd
- 15:32 Fastighetsbeteckning
- GESSE Traktnamn
- Bostadhus
- Uthus
- Skärmtak

Grundkartan är upprättad av Vellinge kommun 2021-09-15
Koordinatsystem: i plan, SWEREF 99 13 30
i höjd, RH 2000

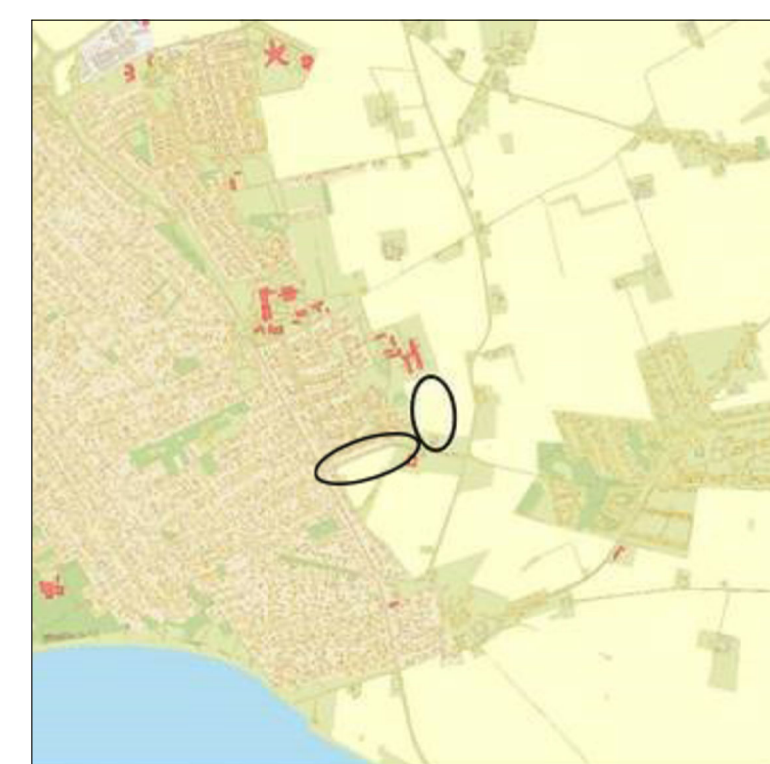
HANDLINGAR

- Fastighetsförteckning
- Grundkarta
- Plankarta med bestämmelser
- Denna illustrationskarta
- Planbeskrivning
- Samrådsredogörelse
- Granskningsutlåtande



0 10 20 30 40 50
Skala 1:1500 (A1)

ORIENTERINGSKARTA



PRINCIPSEKTION A-A

HENRIKSDALSÄVEN

