

Område Detaljplan för:
Förslag till detaljplan för Eskilstorp 34:18
- Eskilsgården i Vellinge

Framställningsmetod
Utdrag från primärkarta
Kvalitetskontrollerad 2021-03-01

Fastighetskartan aktuell 2022-08-22


























Koordinatsystem i plan	Koordinatsystem i höjd
SWEREF 99 13 30	RH 2000

Upprättad 2022-08-23

Kartbeteckningar enligt HMK

Skala 1:1 000

Teckenförklaring

		Bostadshus
		Komplementbyggnad
		Skärmtak
		Staket
		Häck
		Stödmur
		Körbana
		Gångbana
		Slänt
		Dike
		Gräns mellan marktyper
		Traktgräns, kvarterstraktgräns
		Fastighetsgräns
		Lövträd, barrträd
		Åker
		Äng
		Sankmark
		Vattenyta
		Belysningsstolpe
		Fornlämning
		Gränspunkt
		Kvarterstraktnamn
10		Registerbeteckning för fastighet med kvartersnamn
Vellinge		Traktnamn
99:1		Registerbeteckning för fastighet med traktnamn
S:5		Registerbeteckning för samfällighet
GA:2		Registerbeteckning för gemensamhetsanläggning
u		Område för underjordiska ledningar

