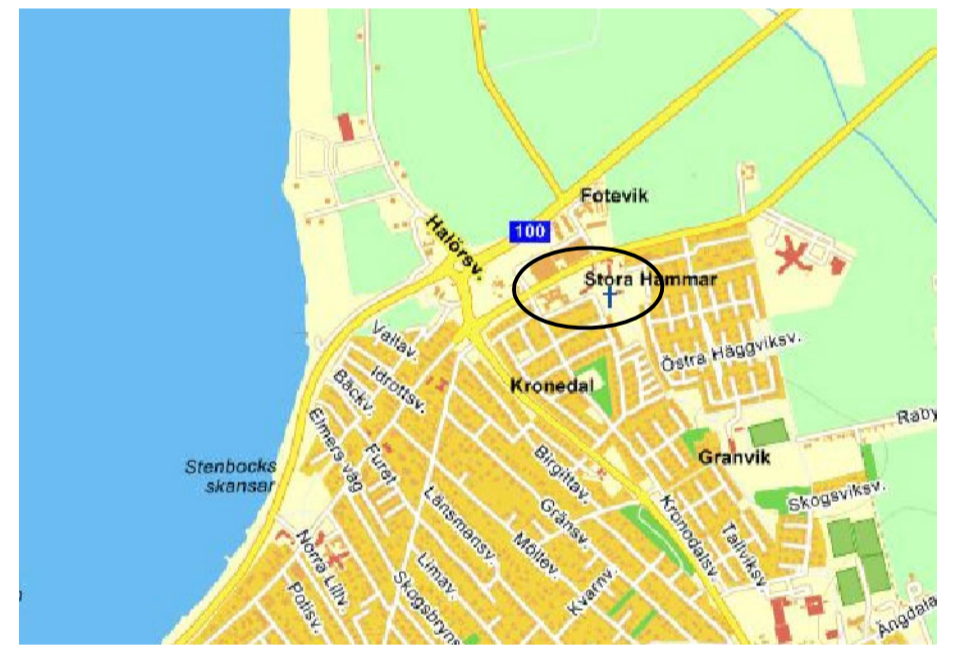




- Befintlig byggnad
- Ny byggnad
- Torgyta
- Gräsyta
- Vegetation
- Befintliga träd
- Nya träd
- Entré



ORIENTERINGSKARTA

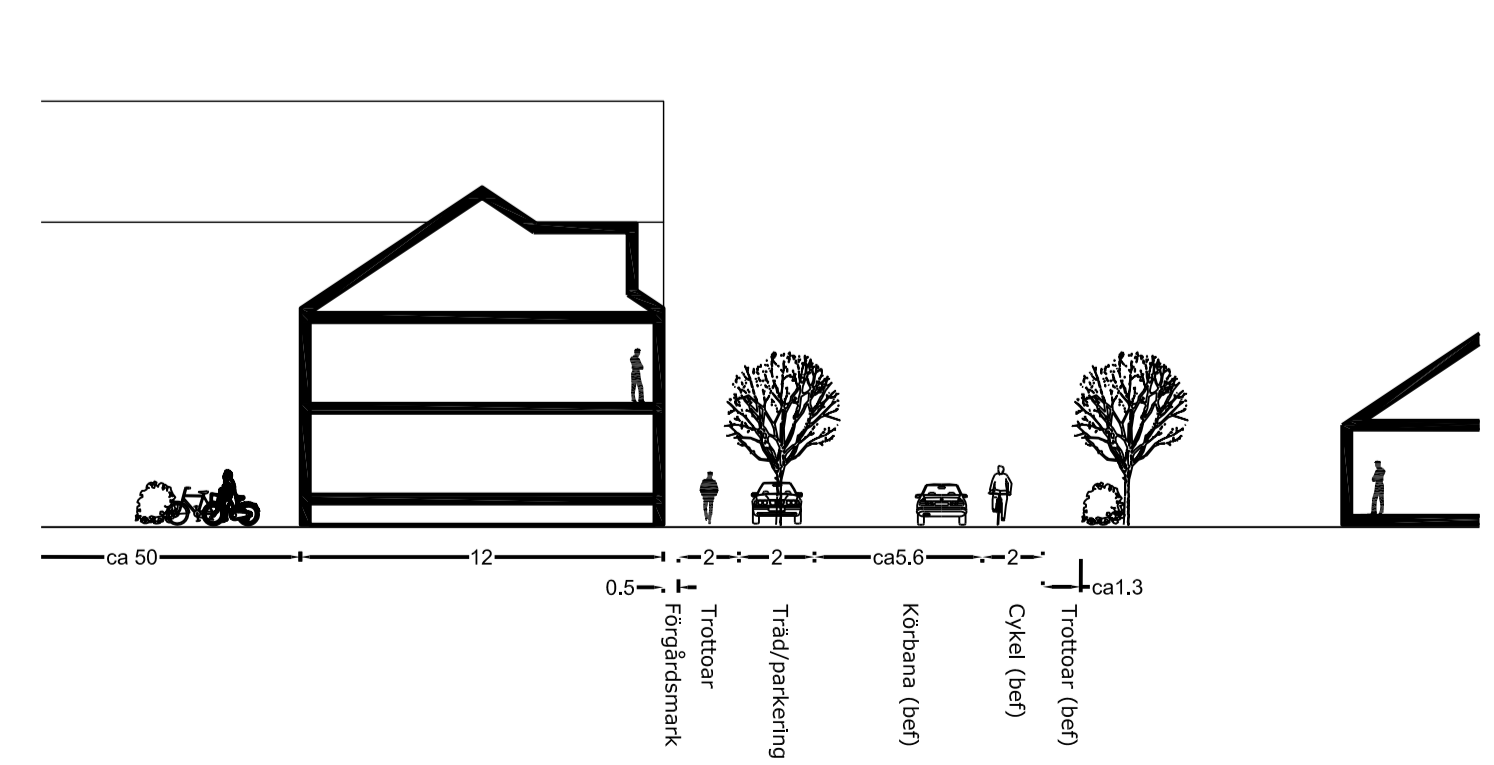
Skala 1:1000/A1
Skala 1:2000/A3

- HANDLINGAR
- Plankarta med bestämmelser
 - Illustrationsplan
 - Plan- och genomförandebeskrivning
 - Fastighetsförteckning
 - Utredningar enl planbeskrivningen
 - Samrådsredogörelse
 - Granskningsutlåtande

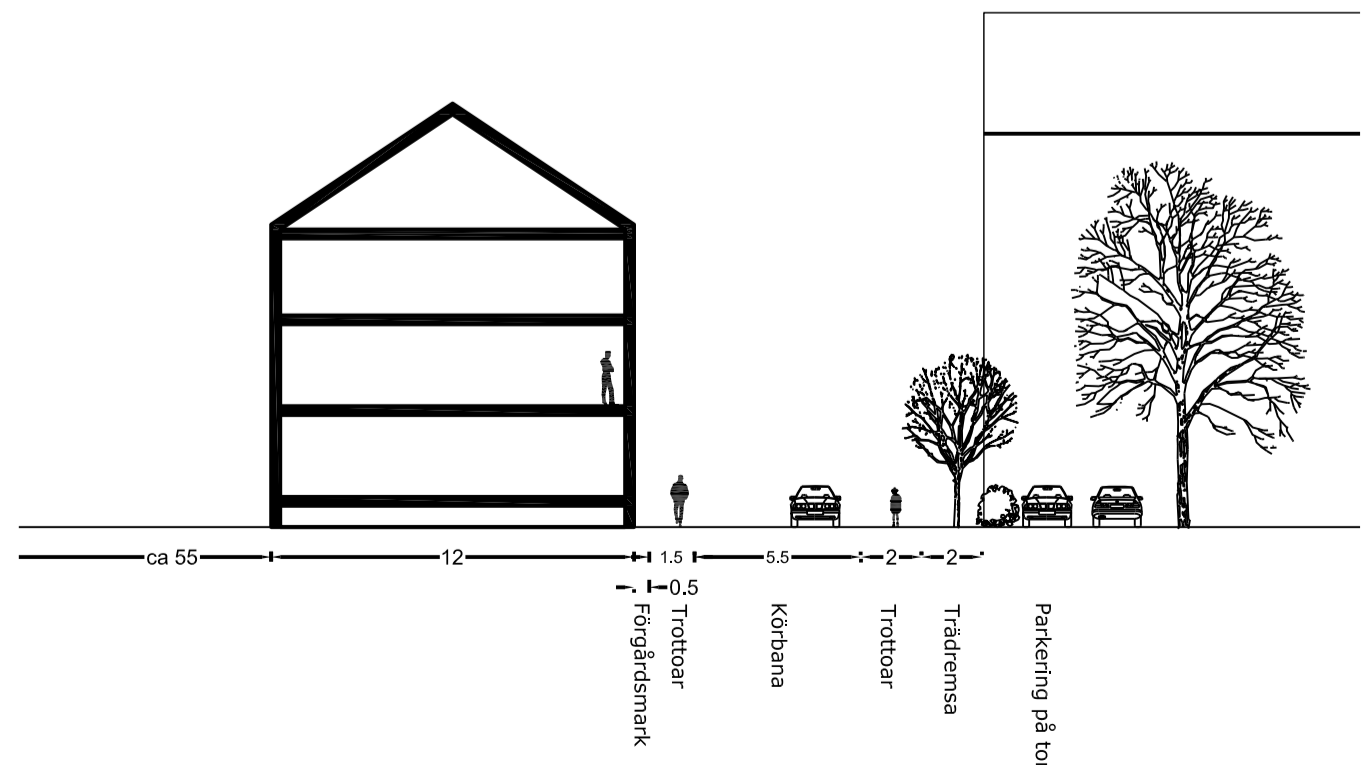
ILLUSTRATIONSPLAN

BESLUT OM PLANEN

	datum	signatur
Antagen i KF	2016-01-27 64	
Laga kraft	2016-03-02	



SEKTION A-A skala 1:250/A1



SEKTION B-B skala 1:250/A1

DETALJPLAN FÖR
Höllviken 19:301 m. fl. Kronodalsgården
VELLINGE KOMMUN, SKÅNE LÄN

TILLVÄXTAVDELNINGEN, ENHETEN FÖR
PLAN OCH EXPLOATERING

ANNA MÖLLER SAMHÄLLSBYGGNADSCHEF
JOHAN HELGESON PLANÄRKTTEKT
ULRIKA LUNDOQUIST TENGBO

ILLUSTRATIONSPLAN
2015-11-11