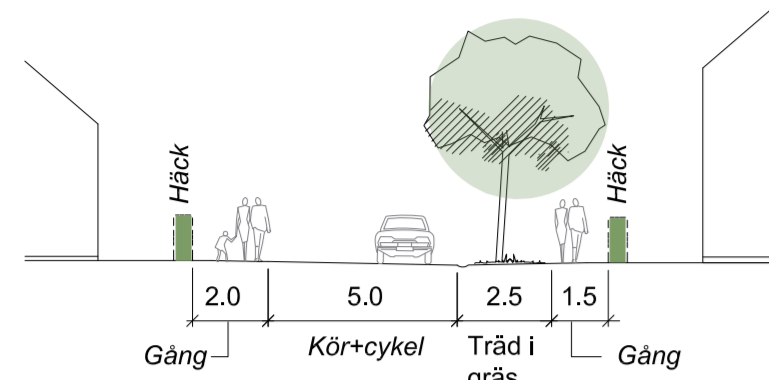
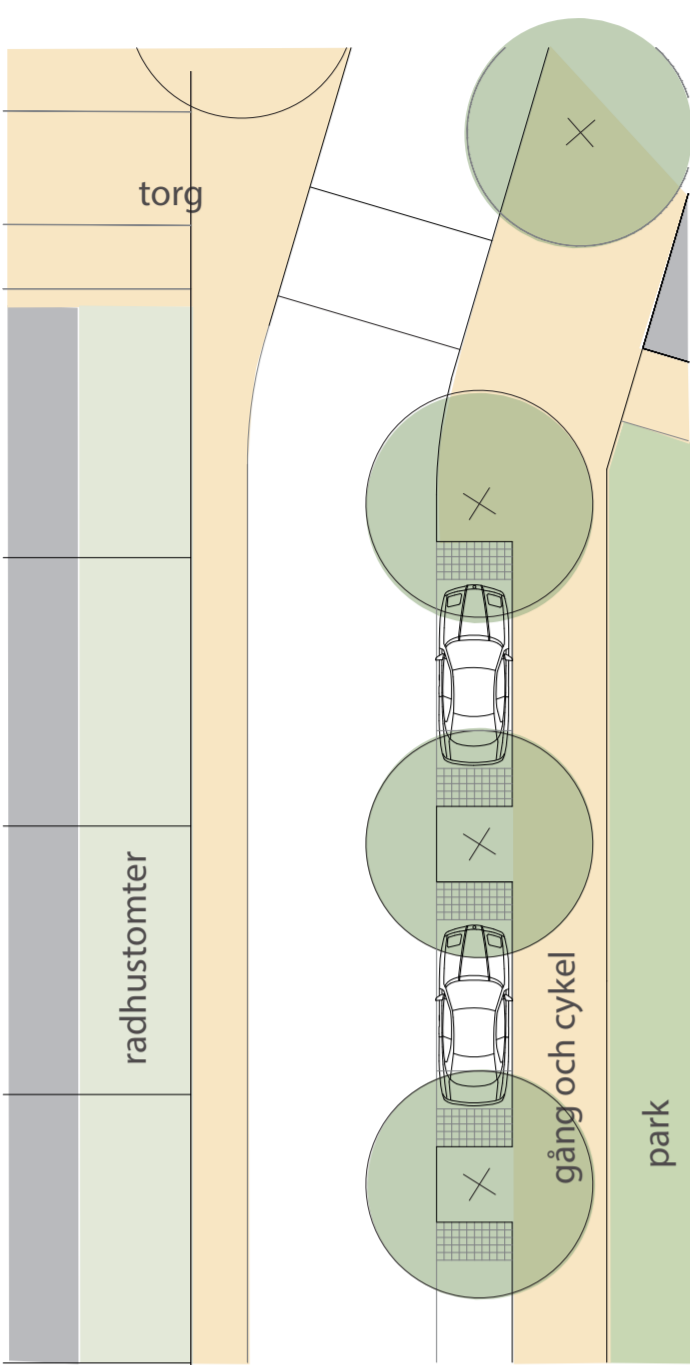


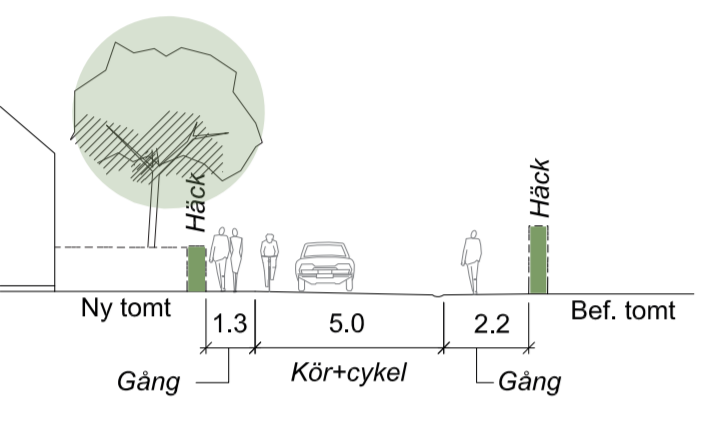
PRINCIPSEKTION A<sub>1</sub>-A<sub>1</sub>  
Lokalgata 1



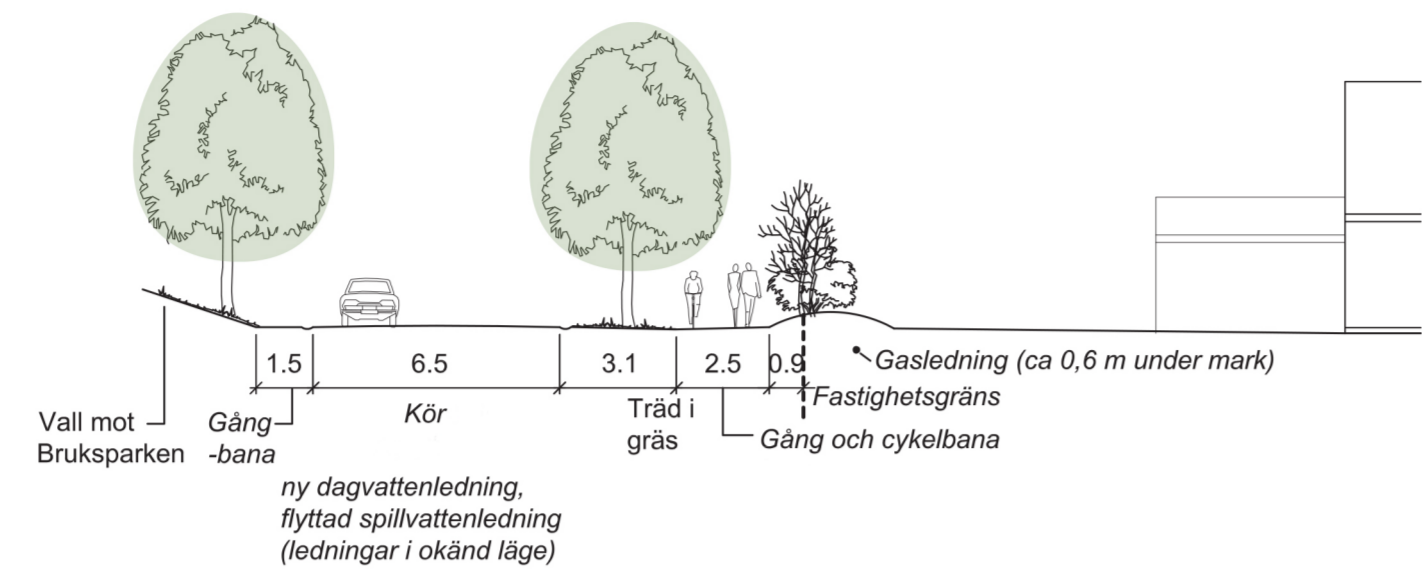
PRINCIPSKISS  
gästparkering  
längs med parken



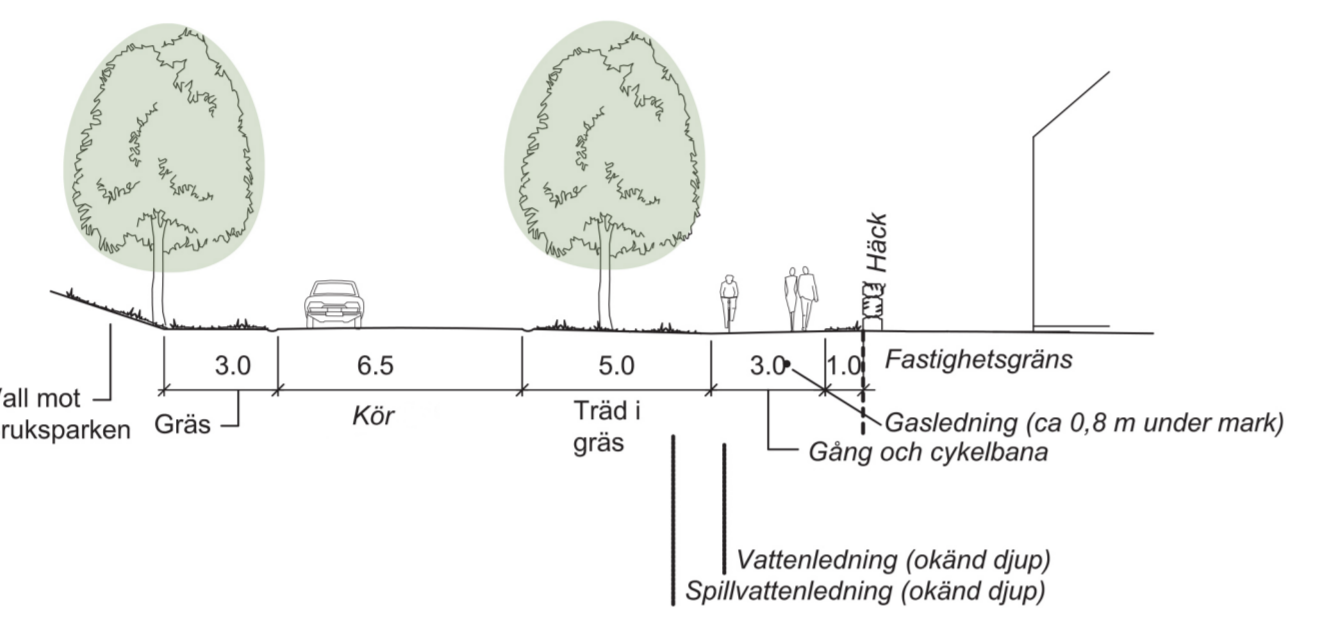
PRINCIPSEKTION A<sub>2</sub>-A<sub>2</sub>  
Lokalgata 1 - Snickarevägen



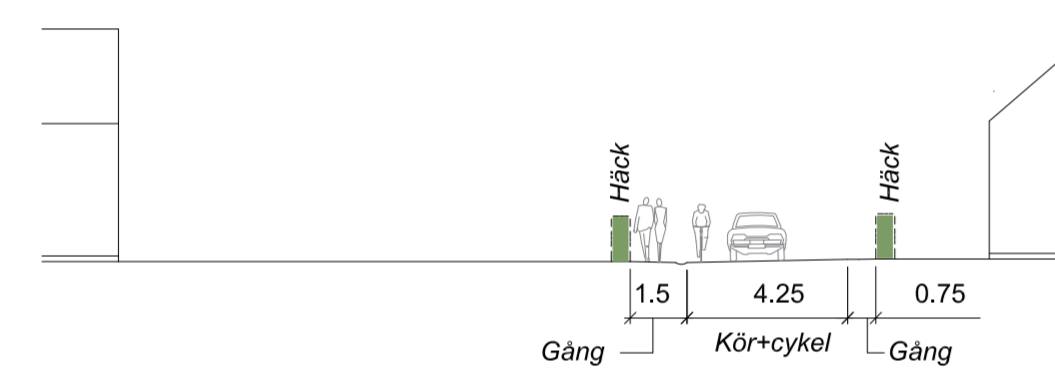
PRINCIPSEKTION X-X  
Bruksvägen 1



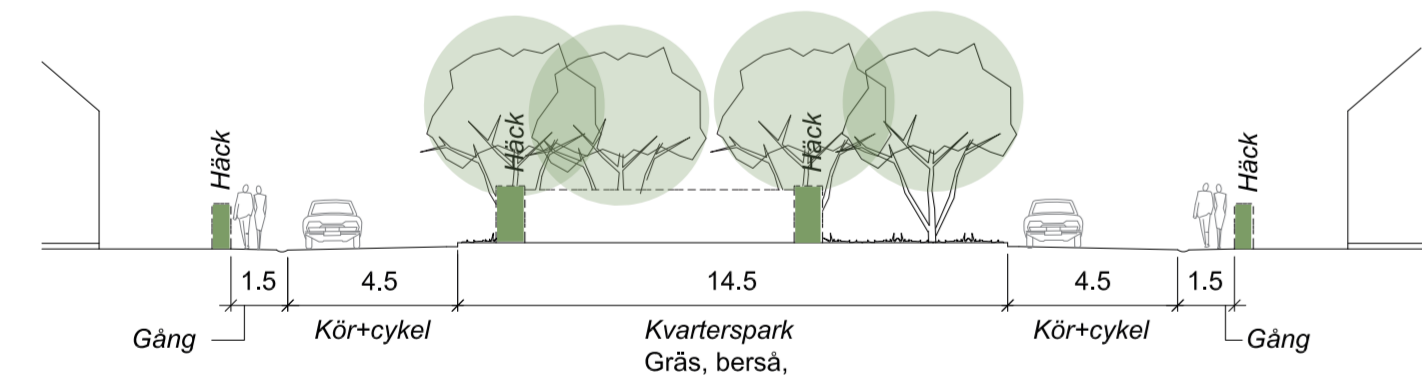
PRINCIPSEKTION Y-Y  
Bruksvägen 2



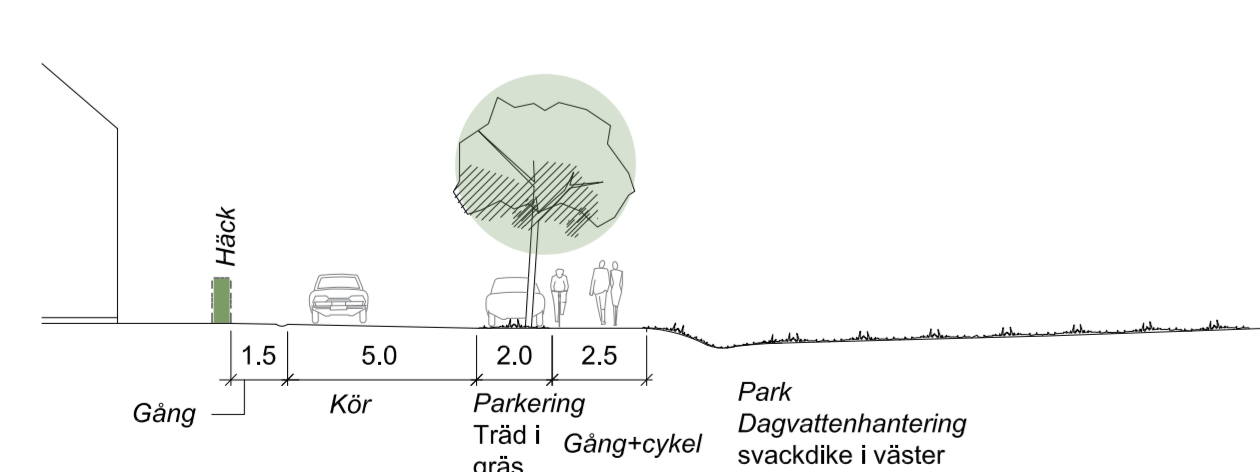
PRINCIPSEKTION B-B  
Lokalgata 2



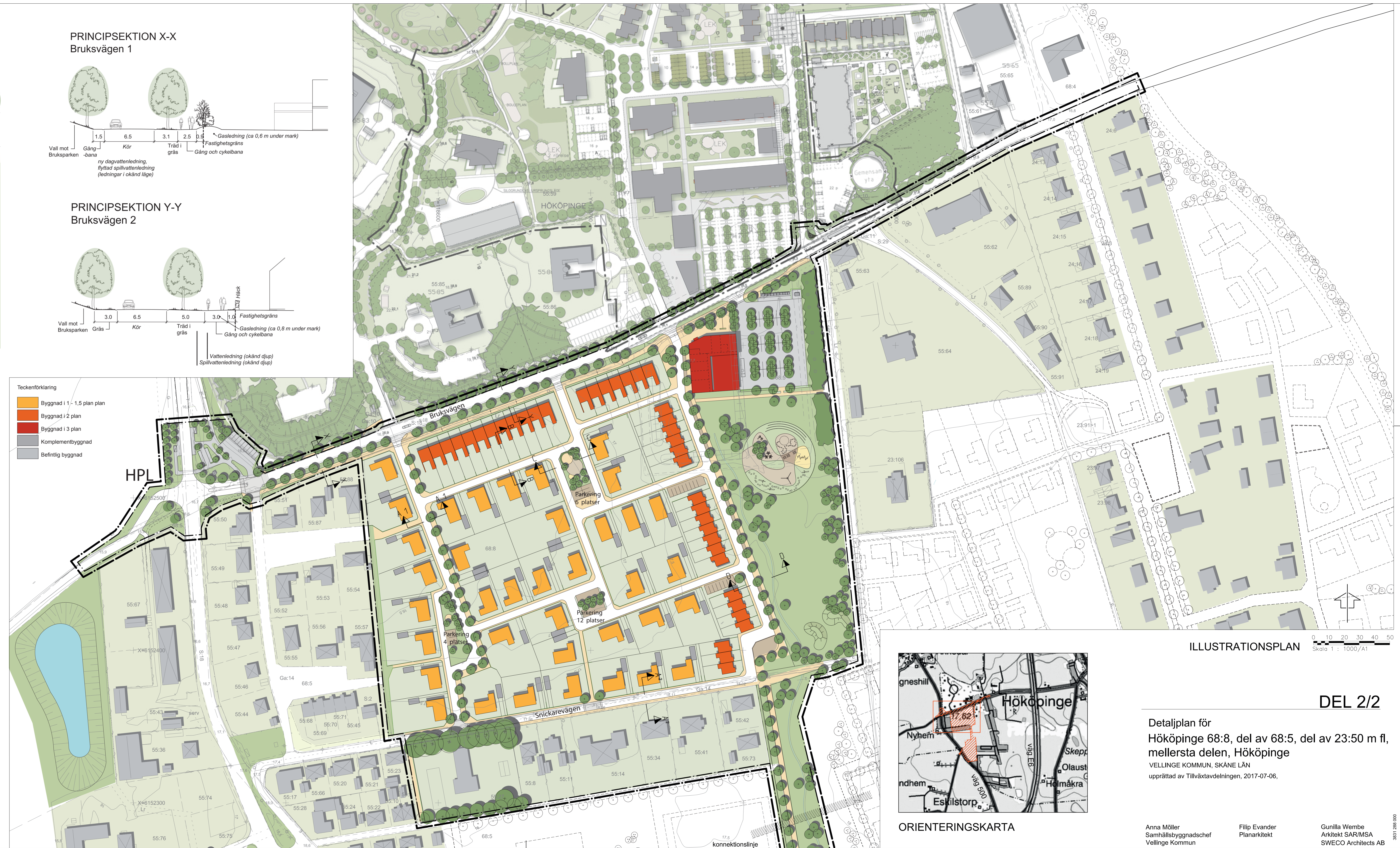
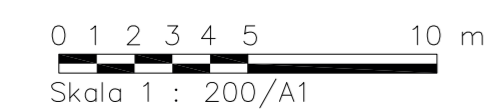
PRINCIPSEKTION C-C  
Kvarterspark



PRINCIPSEKTION D-D  
Lokalgata 1 + dagvattenhantering

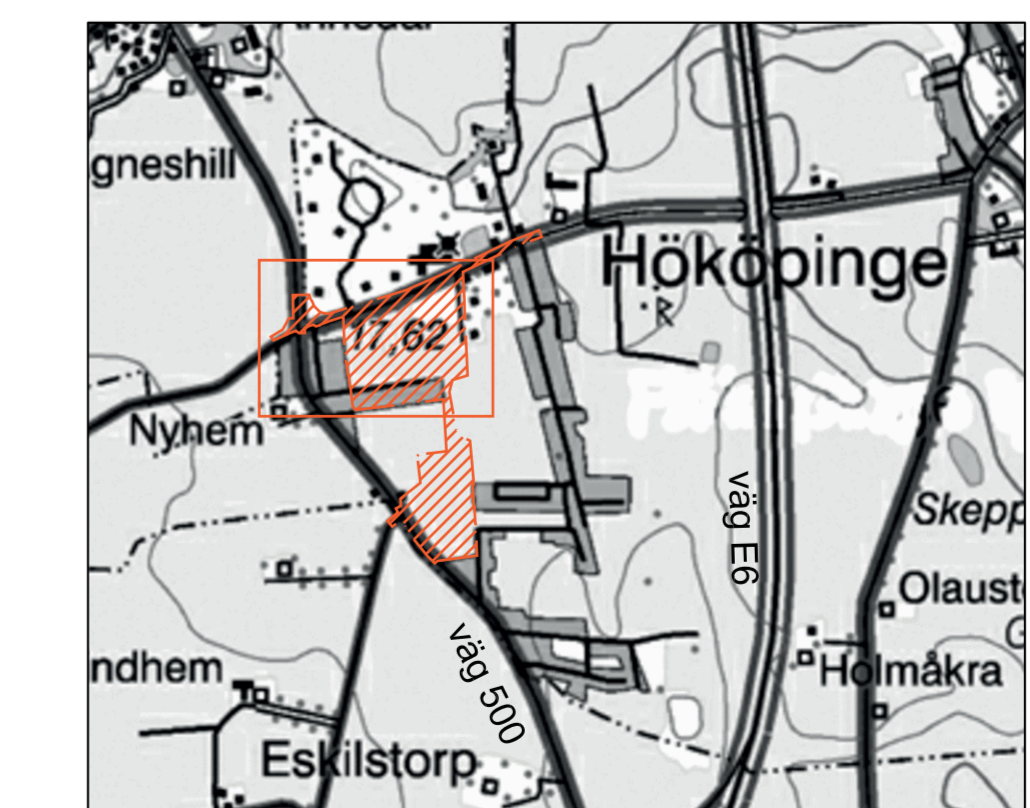


SEKTIONER



- Teckenförklaring
- Byggnad i 1- 1,5 plan
  - Byggnad i 2 plan
  - Byggnad i 3 plan
  - Komplementbyggnad
  - Befintlig byggnad

ILLUSTRATIONSPLAN  
Skala 1 : 1000/A1



ORIENTERINGSKARTA

DEL 2/2

Detaljplan för  
Hököpinge 68:8, del av 68:5, del av 23:50 m fl,  
mellersta delen, Hököpinge  
VELLINGS KOMMUN, SKÅNE LÄN  
upprättad av Tillväxtavdelningen, 2017-07-06,

Anna Möller  
Samhällsbyggnadschef  
Vellinge Kommun

Filip Evander  
Planarkitekt

Gunilla Wembe  
Arkitekt SAR/MSA  
SWECO Architects AB