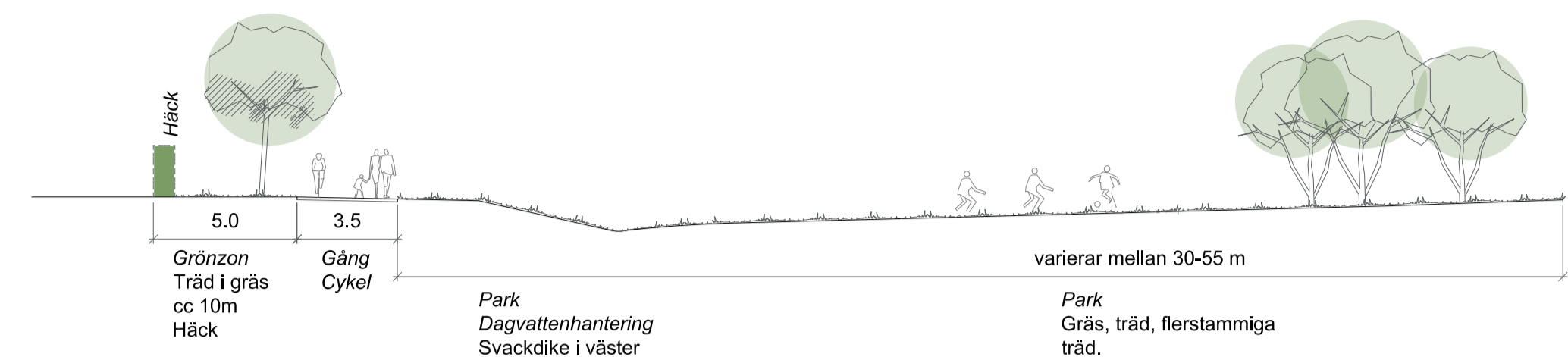
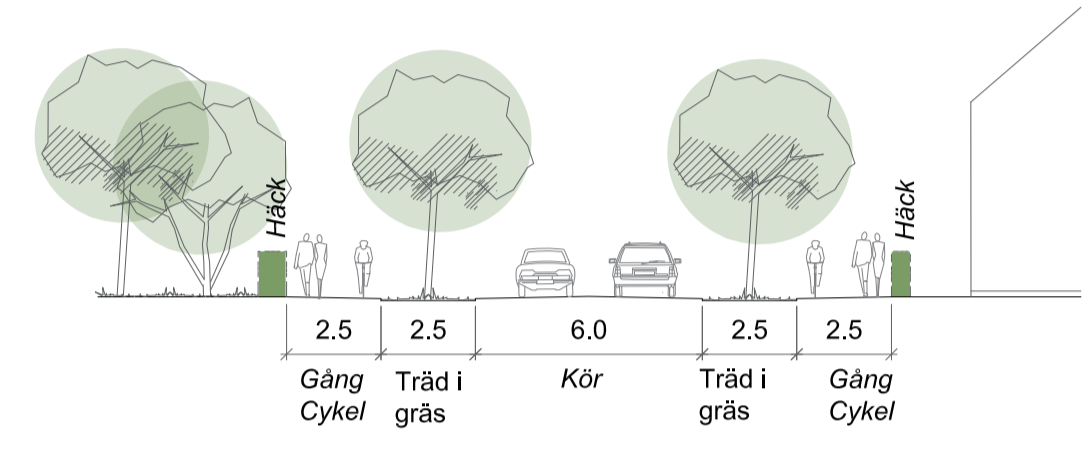


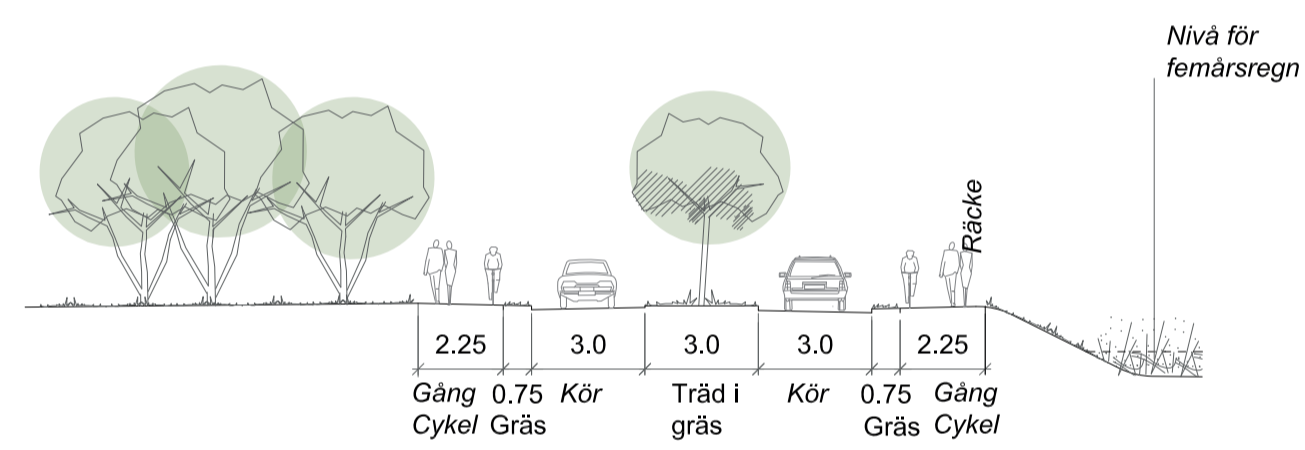
PRINCIPSEKTION E-E
Park



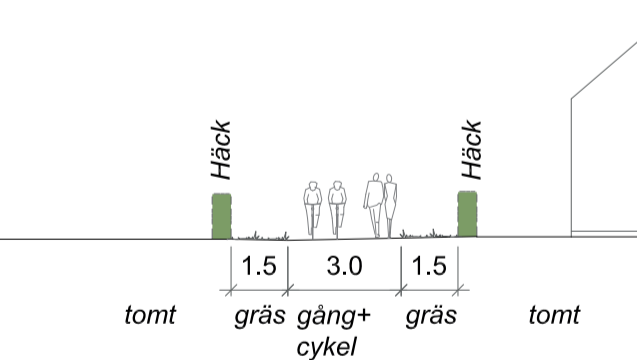
PRINCIPSEKTION F-F
Huvudgata



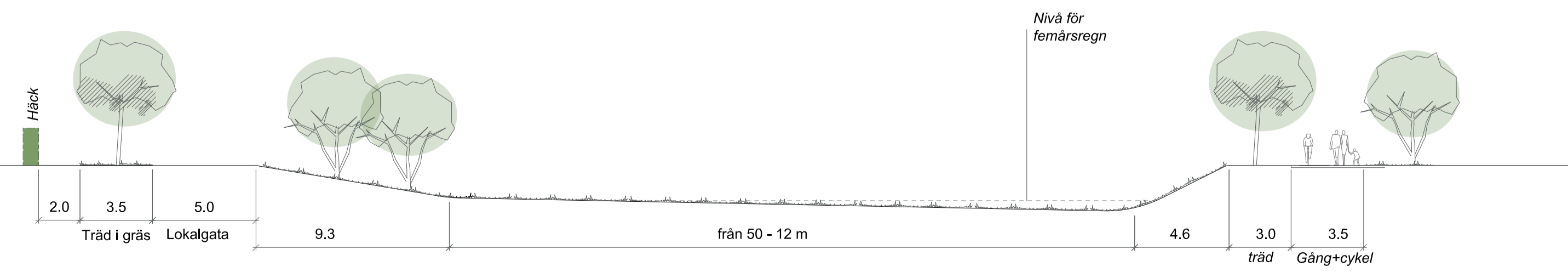
PRINCIPSEKTION G-G
Huvudgata m. grön refug



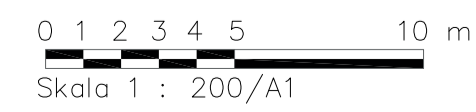
PRINCIPSEKTION H-H
Gång- och cykelväg



PRINCIPSEKTION I-I
Park

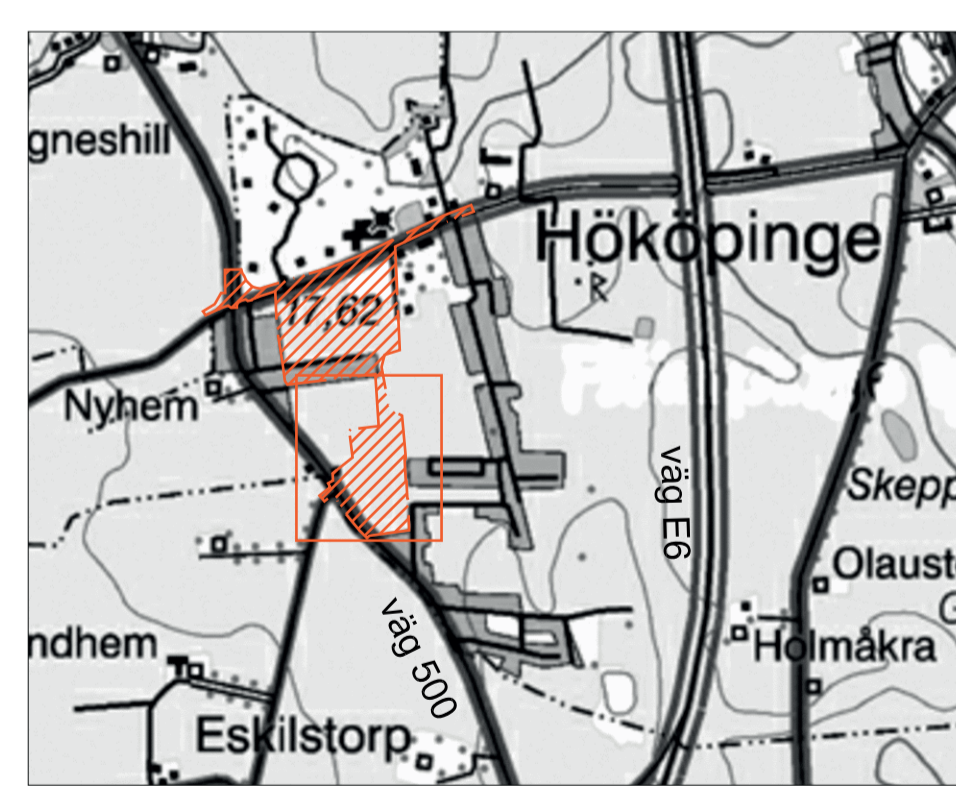
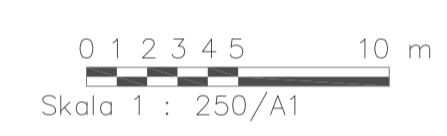
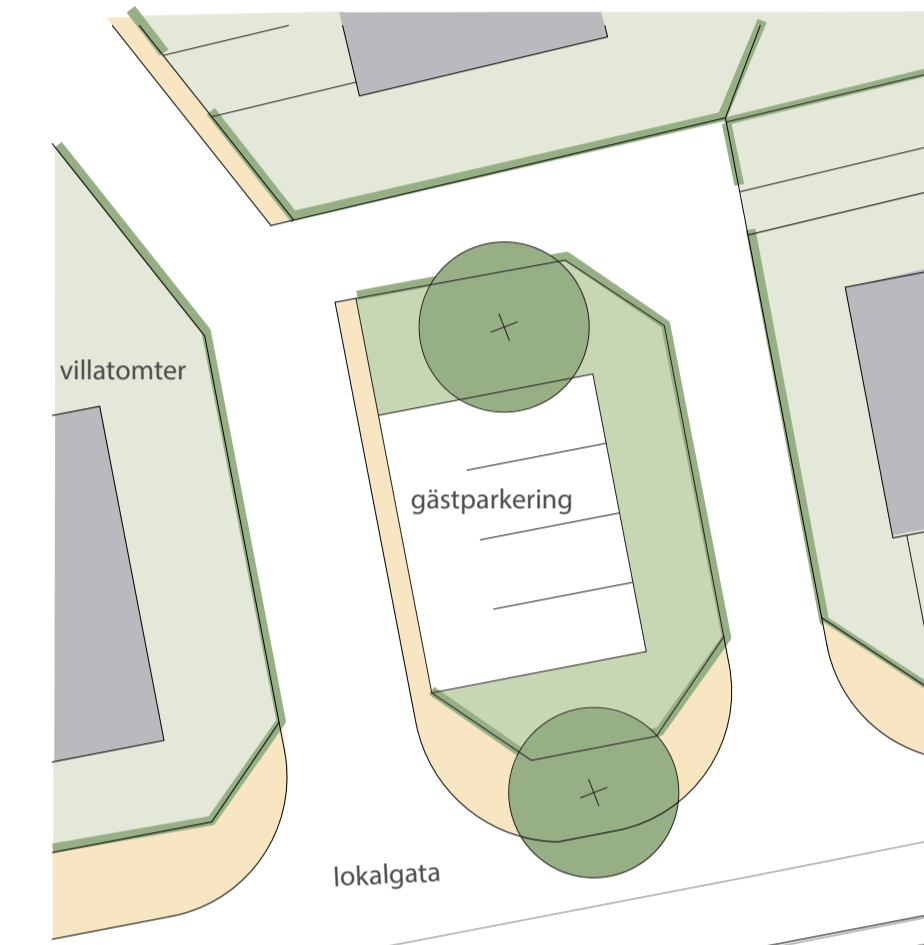


SEKTIONER



Park + Dagvattenhantering
Gräs, träd, flerstammiga träd,
grässlåtar med fuktmarksväxter

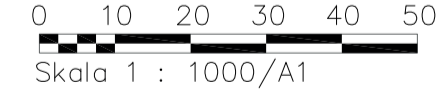
PRINCIPSSKISS
gästparkering på en liten plats



ORIENTERINGSKARTA



ILLUSTRATIONSPLAN



Teckenförklaring

- Byggnad i 1 - 1,5 plan
- Byggnad i 2 plan
- Byggnad i 3 plan
- Komplementbyggnad
- Befintlig byggnad

DEL 1/2

Detaljplan för
Hököpinge 68:8, del av 68:5, del av 23:50 m fl,
mellersta delen, Hököpinge
VELLINGE KOMMUN, SKÅNE LÄN
upprättad av Tillväxtavdelningen, 2017-07-06

Anna Möller
Samhällsbyggnadschef
Vellinge Kommun

Filip Evander
Planarkitekt

Gunilla Wembe
Arkitekt SAR/MSA
SWECO Architects AB

30371 200 000