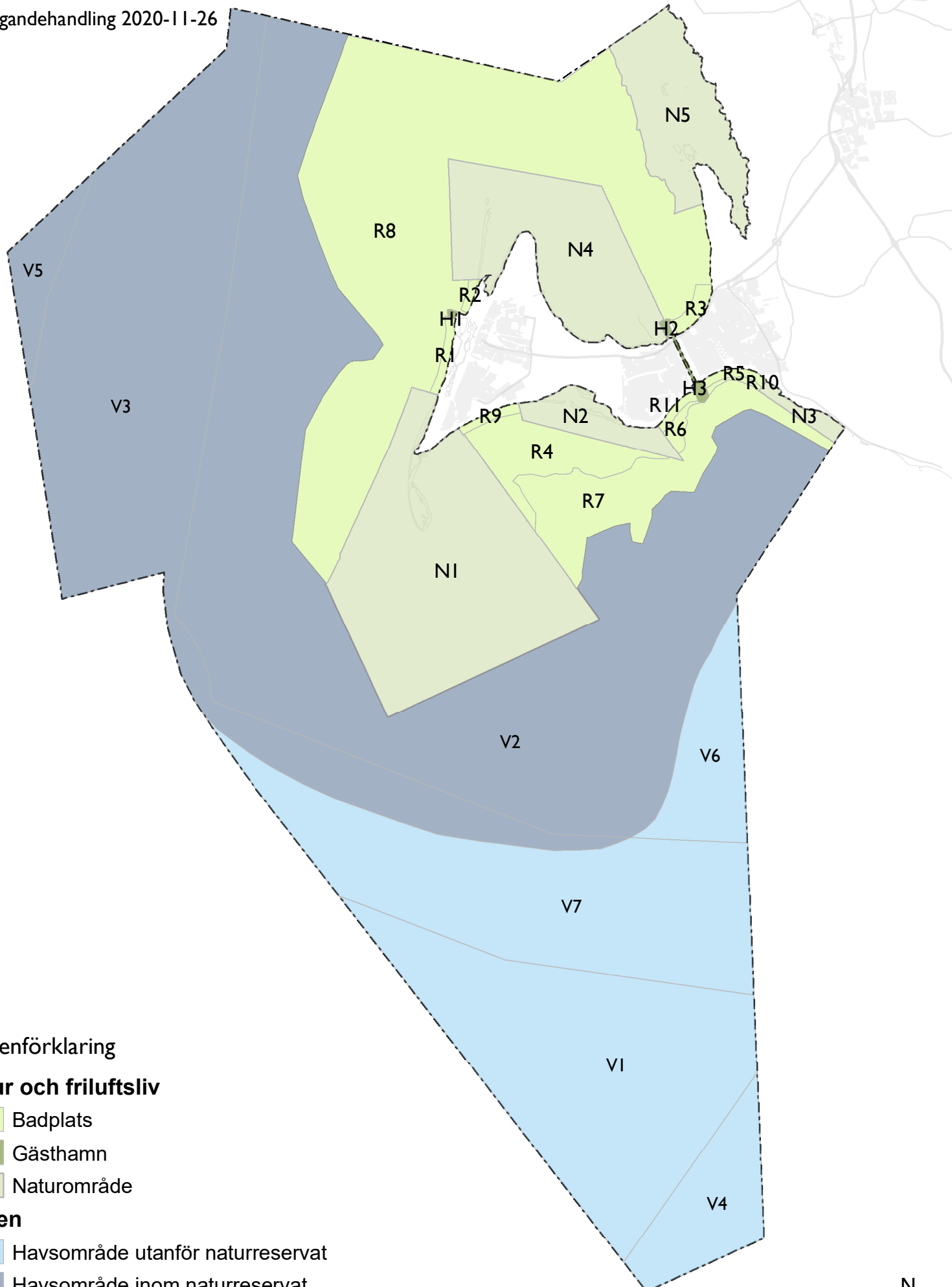





Mark- och vattenanvändningskarta

Antagandehandling 2020-11-26





Teckenförklaring

Natur och friluftsliv

-  Badplats
-  Gästhamn
-  Naturområde

Vatten

-  Havsområde utanför naturreservat
-  Havsområde inom naturreservat

0 2,5 5 10 km



OBJECTID	Typ	Beteckning	Status	Ställningstagande	Hänsyn	Mellankommunala frågor	Inv. Lansst	Avvikelse regionplan	Version	Boverki Lagrum	Bestämmels	UUID	SHAPE_Leng	SHAPE_Area
4	Naturområde	N1	pågående	Prioritet djur- och växtliv, restriktivet till nya fasta anläggningar, restriktivet till rekreativa aktiviteter	Naturvärden (RI, NR, N2000), visst beträdnadsförbud enligt naturreservat, kulturmiljövärden (RI)	Friluftsliv och rekreation, Östersjöns miljöstatus	Inv. Lansst Invändning enligt 3 kap.16 § PBL (MKN), se granskningsyttrande		ÖP-modellen 2.1	102 PBL (2010:900) 3 kap. 2 till 5 ¶	OP_MVA_NF_Naturomrade	52c6d331-0bc1-43c4-900c-3a9ffbac0e9a	30041	43291424
5	Naturområde	N2	pågående	Prioritet djur- och växtliv, restriktivet till nya fasta anläggningar, restriktivet till rekreativa aktiviteter	Naturvärden (RI, NR, N2000), visst beträdnadsförbud enligt naturreservat, kulturmiljövärden (RI)	Friluftsliv och rekreation, Östersjöns miljöstatus	Invändning enligt 3 kap.16 § PBL (MKN), se granskningsyttrande		ÖP-modellen 2.1	102 PBL (2010:900) 3 kap. 2 till 5 ¶	OP_MVA_NF_Naturomrade	52c6d331-0bc1-43c4-900c-3a9ffbac0e9a	12126	4425022
6	Naturområde	N3	pågående	Prioritet djur- och växtliv, restriktivet till nya fasta anläggningar, restriktivet till rekreativa aktiviteter	Naturvärden (RI, NR, N2000), visst beträdnadsförbud enligt naturreservat	Friluftsliv och rekreation, Östersjöns miljöstatus	Invändning enligt 3 kap.16 § PBL (MKN), se granskningsyttrande		ÖP-modellen 2.1	102 PBL (2010:900) 3 kap. 2 till 5 ¶	OP_MVA_NF_Naturomrade	52c6d331-0bc1-43c4-900c-3a9ffbac0e9a	6746	1217166
7	Naturområde	N4	pågående	Prioritet djur- och växtliv, restriktivet till nya fasta anläggningar, restriktivet till rekreativa aktiviteter	Naturvärden (RI, NR, N2000), visst beträdnadsförbud enligt naturreservat, kulturmiljövärden (RI)	Friluftsliv och rekreation, fiske, Östersjöns miljöstatus	Invändning enligt 3 kap.16 § PBL (MKN), se granskningsyttrande		ÖP-modellen 2.1	102 PBL (2010:900) 3 kap. 2 till 5 ¶	OP_MVA_NF_Naturomrade	52c6d331-0bc1-43c4-900c-3a9ffbac0e9a	25333	22037203
8	Naturområde	N5	pågående	Prioritet djur- och växtliv, restriktivet till nya fasta anläggningar, restriktivet till rekreativa aktiviteter	Naturvärden (RI, NR, N2000), visst beträdnadsförbud enligt naturreservat, kulturmiljövärden (RI)	Friluftsliv och rekreation, fiske, Östersjöns miljöstatus	Invändning enligt 3 kap.16 § PBL (MKN), se granskningsyttrande		ÖP-modellen 2.1	102 PBL (2010:900) 3 kap. 2 till 5 ¶	OP_MVA_NF_Naturomrade	52c6d331-0bc1-43c4-900c-3a9ffbac0e9a	24713	14238175
10	Badplats	R1	utvecklad	Prioritet för bad framför vattensport, möjlighet till nya anläggningar för friluftslivet, möjlighet att sandfodra, möjlighet att ta bort tång	Naturvärden (RI, NR, N2000), kulturmiljövärden (RI), Risk (kusterosion)	Friluftsliv och rekreation	Invändning enligt 3 kap.16 § PBL (RI, MKN), se granskningsyttrande		ÖP-modellen 2.1	102 PBL (2010:900) 3 kap. 2 till 5 ¶	OP_MVA_NF_Badplats	d8ca3c89-4aa7-4eb1-aa47-a8c681be6fb6	5455	620613
11	Badplats	R2	utvecklad	Prioritet för bad framför vattensport, möjlighet till nya anläggningar för friluftslivet, möjlighet att sandfodra, möjlighet att ta bort tång	Naturvärden (RI, NR, N2000), kulturmiljövärden (RI), Risk (kusterosion)	Friluftsliv och rekreation	Invändning enligt 3 kap.16 § PBL (RI, MKN), se granskningsyttrande		ÖP-modellen 2.1	102 PBL (2010:900) 3 kap. 2 till 5 ¶	OP_MVA_NF_Badplats	d8ca3c89-4aa7-4eb1-aa47-a8c681be6fb6	2665	263016
12	Badplats	R3	utvecklad	Prioritet djur- och växtliv samt friluftsliv, möjlighet till nya anläggningar för friluftslivet, möjlighet att sandfodra, möjlighet att ta bort tång	Naturvärden (RI, NR, N2000), rekryteringsområde fisk (RI), Risk (kusterosion)	Friluftsliv och rekreation, fiske, Östersjöns miljöstatus	Invändning enligt 3 kap.16 § PBL (RI, MKN), se granskningsyttrande		ÖP-modellen 2.1	102 PBL (2010:900) 3 kap. 2 till 5 ¶	OP_MVA_NF_Badplats	d8ca3c89-4aa7-4eb1-aa47-a8c681be6fb6	4378	778383
13	Badplats	R4	pågående	Prioritet djur- och växtliv samt friluftsliv, Tillgängligt för fritidsbåtar, fritidsfiske och andra vattensportsaktiviteter, Inga fasta anläggningar, Möjlighet att strandfodra	Naturvärden (RI, NR, N2000), Risk (kusterosion)	Friluftsliv och rekreation, östersjöns miljöstatus	Invändning enligt 3 kap.16 § PBL (MKN), se granskningsyttrande		ÖP-modellen 2.1	102 PBL (2010:900) 3 kap. 2 till 5 ¶	OP_MVA_NF_Badplats	d8ca3c89-4aa7-4eb1-aa47-a8c681be6fb6	17510	7322941
14	Badplats	R5	utvecklad	Prioritet för bad framför vattensport, möjlighet till nya anläggningar för friluftslivet möjlighet att sandfodra, möjlighet att ta bort tång	Naturvärden (RI, NR, N2000), Risk (kusterosion)	Friluftsliv och rekreation, östersjöns miljöstatus	Invändning enligt 3 kap.16 § PBL (RI, MKN), se granskningsyttrande		ÖP-modellen 2.1	102 PBL (2010:900) 3 kap. 2 till 5 ¶	OP_MVA_NF_Badplats	d8ca3c89-4aa7-4eb1-aa47-a8c681be6fb6	4541	505765
15	Badplats	R6	pågående	Prioritet djur- och växtliv samt friluftsliv, Tillgängligt för fritidsbåtar, fritidsfiske och andra vattensportsaktiviteter, Inga fasta anläggningar, Möjlighet att strandfodra	Naturvärden (RI, NR, N2000), Risk (kusterosion)	Friluftsliv och rekreation, östersjöns miljöstatus	Invändning enligt 3 kap.16 § PBL (MKN), se granskningsyttrande		ÖP-modellen 2.1	102 PBL (2010:900) 3 kap. 2 till 5 ¶	OP_MVA_NF_Badplats	d8ca3c89-4aa7-4eb1-aa47-a8c681be6fb6	4319	618967
16	Badplats	R7	pågående	Prioritet djur- och växtliv samt friluftsliv, Tillgängligt för fritidsbåtar, fritidsfiske och andra vattensportsaktiviteter, upprätthålla farleder för fritidsbåtar, Inga fasta anläggningar	Naturvärden (RI, NR, N2000)	Friluftsliv och rekreation, östersjöns miljöstatus	Invändning enligt 3 kap.16 § PBL (MKN), se granskningsyttrande		ÖP-modellen 2.1	102 PBL (2010:900) 3 kap. 2 till 5 ¶	OP_MVA_NF_Badplats	d8ca3c89-4aa7-4eb1-aa47-a8c681be6fb6	29963	14108076
17	Badplats	R8	pågående	Prioritet djur- och växtliv samt friluftsliv, Tillgängligt för fritidsbåtar, fritidsfiske och andra vattensportsaktiviteter, småskaligt yrkesfiske, upprätthålla farleder för fritidsbåtar, Fasta anläggningar bör undvikas	Naturvärden (RI, NR, N2000), rekryteringsområde fisk (RI), Risk (kusterosion)	Friluftsliv och rekreation, fiske, östersjöns miljöstatus	Invändning enligt 3 kap.16 § PBL (MKN), se granskningsyttrande		ÖP-modellen 2.1	102 PBL (2010:900) 3 kap. 2 till 5 ¶	OP_MVA_NF_Badplats	d8ca3c89-4aa7-4eb1-aa47-a8c681be6fb6	64769	77288380
18	Badplats	R9	utvecklad	Prioritet för bad framför vattensport, möjlighet till nya anläggningar för friluftslivet, möjlighet att sandfodra, möjlighet att ta bort tång	Naturvärden (RI, NR, N2000), kulturmiljövärden (RI), Risk (kusterosion)	Friluftsliv och rekreation, östersjöns miljöstatus	Invändning enligt 3 kap.16 § PBL (RI, MKN), se granskningsyttrande		ÖP-modellen 2.1	102 PBL (2010:900) 3 kap. 2 till 5 ¶	OP_MVA_NF_Badplats	d8ca3c89-4aa7-4eb1-aa47-a8c681be6fb6	4399	507817
19	Badplats	R10	pågående	Prioritet djur- och växtliv samt friluftsliv, Tillgängligt för fritidsbåtar, fritidsfiske och andra vattensportsaktiviteter, Inga fasta anläggningar, Möjlighet att strandfodra	Naturvärden (RI, NR, N2000), Risk (kusterosion)	Friluftsliv och rekreation, östersjöns miljöstatus	Invändning enligt 3 kap.16 § PBL (MKN), se granskningsyttrande		ÖP-modellen 2.1	102 PBL (2010:900) 3 kap. 2 till 5 ¶	OP_MVA_NF_Badplats	d8ca3c89-4aa7-4eb1-aa47-a8c681be6fb6	4028	247312
20	Badplats	R11	utvecklad	Prioritet för bad framför vattensport, möjlighet till nya anläggningar för friluftslivet, möjlighet att sandfodra, möjlighet att ta bort tång	Naturvärden (RI, NR, N2000), Risk (kusterosion)	Friluftsliv och rekreation, östersjöns miljöstatus	Invändning enligt 3 kap.16 § PBL (RI, MKN), se granskningsyttrande		ÖP-modellen 2.1	102 PBL (2010:900) 3 kap. 2 till 5 ¶	OP_MVA_NF_Badplats	d8ca3c89-4aa7-4eb1-aa47-a8c681be6fb6	3611	393023
22	Gästhamn	H1	utvecklad	Nod för koppling mellan hav och land, möjligt att utveckla småbåtshamn med anläggningar för havsknutet friluftsliv, hoddorna som karaktärselement, starka sociala ytor och aktiviteter året runt, tillgängligt för fritidsbåtar	Naturvärden (RI, NR, N2000), kulturmiljövärden (RI), Risk (kusterosion, stabilitet och miljögifter)	Friluftsliv och rekreation	Invändning enligt 3 kap.16 § PBL (RI, MKN), se granskningsyttrande		ÖP-modellen 2.1	102 PBL (2010:900) 3 kap. 2 till 5 ¶	OP_MVA_NF_Gasthamn	21be0d6d-2090-4244-bca0-0092465efd44	1524	70250
23	Gästhamn	H2	Ändrad användning	Nod för koppling mellan hav och land, möjligt att utveckla småbåtshamn med anläggningar för havsknutet friluftsliv, kanaltornet och betongfundament som karaktärselement, starka sociala ytor och aktiviteter året runt, tillgängligt för fritidsbåtar	Naturvärden (RI, NR, N2000), Risk (kusterosion, stabilitet och miljögifter)	Friluftsliv och rekreation	Invändning enligt 3 kap.16 § PBL (RI, MKN), se granskningsyttrande		ÖP-modellen 2.1	102 PBL (2010:900) 3 kap. 2 till 5 ¶	OP_MVA_NF_Gasthamn	21be0d6d-2090-4244-bca0-0092465efd44	2234	220211
24	Gästhamn	H3	pågående	Nod för koppling mellan hav och land, möjlighet till anläggningar för havsknutet friluftsliv, förbindelse i södra delen, starka sociala ytor och aktiviteter året runt, tillgängligt för fritidsbåtar	Naturvärden (RI, NR, N2000), Risk (kusterosion, stabilitet och miljögifter)	Friluftsliv och rekreation	Invändning enligt 3 kap.16 § PBL (MKN), se granskningsyttrande		ÖP-modellen 2.1	102 PBL (2010:900) 3 kap. 2 till 5 ¶	OP_MVA_NF_Gasthamn	21be0d6d-2090-4244-bca0-0092465efd44	4850	336352
2	Vatten	V1	pågående	Prioritet värna mjuka bottenar, skonsamt fiske, inga fasta anläggningar	Naturvärden (N2000), sandfyndigheter, fiske (RI)	Marin sand, fiske	Invändning enligt 3 kap.16 § PBL (MKN), se granskningsyttrande		ÖP-modellen 2.1	102 PBL (2010:900) 3 kap. 2 till 5 ¶	OP_MVA_VA	2e085f6b-02c0-487c-9bec-0a97a03acbcf	36759	58201329
3	Vatten	V2	pågående	Prioritet värna mjuka bottenar, skonsamt fiske, inga fasta anläggningar	Naturvärden (RI, NR, N2000), sandfyndigheter, fiske (RI)	Marin sand, fiske	Invändning enligt 3 kap.16 § PBL (MKN), se granskningsyttrande		ÖP-modellen 2.1	102 PBL (2010:900) 3 kap. 2 till 5 ¶	OP_MVA_VA	2e085f6b-02c0-487c-9bec-0a97a03acbcf	19103	12382133
4	Vatten	V3	pågående	Prioritet värna mjuka bottenar, skonsamt fiske, framkomlighet sjöfart, inga fasta anläggningar	Naturvärden (RI, NR, N2000), sandfyndigheter, fiske (RI), sjöfart (RI), Risk (oljeutsläpp)	Marin sand, fiske, transporter	Invändning enligt 3 kap.16 § PBL (MKN), se granskningsyttrande		ÖP-modellen 2.1	102 PBL (2010:900) 3 kap. 2 till 5 ¶	OP_MVA_VA	2e085f6b-02c0-487c-9bec-0a97a03acbcf	42361	51824875
5	Vatten	V4	pågående	Prioritet värna mjuka bottenar, skonsamt fiske, framkomlighet sjöfart, inga fasta anläggningar	Naturvärden (N2000), sandfyndigheter, sjöfart (RI), Risk (oljeutsläpp)	Marin sand, fiske, transporter	Invändning enligt 3 kap.16 § PBL (MKN), se granskningsyttrande		ÖP-modellen 2.1	102 PBL (2010:900) 3 kap. 2 till 5 ¶	OP_MVA_VA	2e085f6b-02c0-487c-9bec-0a97a03acbcf	17269	13166037
6	Vatten	V5	pågående	Prioritet värna mjuka bottenar, inga fasta anläggningar	Naturvärden (RI, NR, N2000), sandfyndigheter, fiske (RI)	Marin sand, fiske	Invändning enligt 3 kap.16 § PBL (MKN), se granskningsyttrande		ÖP-modellen 2.2	103 PBL (2010:900) 3 kap. 2 till 5 ¶	OP_MVA_VA	2e085f6b-02c0-487c-9bec-0a97a03acbcf	17269	13166037
7	Vatten	V6	pågående	Prioritet värna mjuka bottenar, skonsamt fiske, inga fasta anläggningar	Naturvärden (RI, N2000), sandfyndigheter, fiske (RI)	Marin sand, fiske	Invändning enligt 3 kap.16 § PBL (MKN), se granskningsyttrande		ÖP-modellen 2.3	104 PBL (2010:900) 3 kap. 2 till 5 ¶	OP_MVA_VA	2e085f6b-02c0-487c-9bec-0a97a03acbcf		
8	Vatten	V7	pågående	Prioritet värna mjuka bottenar, skonsamt fiske, framkomlighet sjöfart, inga fasta anläggningar	Naturvärden (RI, N2000), sandfyndigheter, fiske (RI), sjöfart (RI), Risk (oljeutsläpp)	Marin sand, fiske, transporter	Invändning enligt 3 kap.16 § PBL (MKN), se granskningsyttrande		ÖP-modellen 2.4	105 PBL (2010:900) 3 kap. 2 till 5 ¶	OP_MVA_VA	2e085f6b-02c0-487c-9bec-0a97a03acbcf		

Läsansvisning mark- och vattenanvändningskartan

Plankartan är anpassad efter Boverkets ÖP-modell 2.1 och följer rekommenderade användningar för översiktsplanering. Till varje objekt, området finns information kopplat som beskriver vad som avses, vilken prioritet som ges genom vilka avvägningar, med vilken hänsyn som ska tas, vad det har betydelse för utanför kommunen samt om det finns osäkerheter i genomförande. Kartan ska primärt användas digitalt, då ytor inom en kategori kan ha olika ställningstaganden. Kartan ska även läsas tillsammans med planbeskrivningen som förklarar vilka avvägningar som gjorts, vilka värden som ska tas hänsyn till samt förväntade konsekvenser och påverkan.

Kartans information är uppdelad i följande:

- Kategori: Övergripande användning, i planen används natur och friluftsliv för områden i kustzonen och vatten för utsjön. Avgränsningen grundar sig i 8m djup, vilken är den ungefärliga gränsen för ålgräsutbredningen och därmed ger upphov till olika biotoper och värden. Begreppen ska inte förväxlas med vattendirektivet.
- Underkategori (typ): precisering av den övergripande användningen
- Status: anger om pågående användning gäller (pågående), om befintlig användningen avses utvecklas eller förstärkas (utvecklad) samt om det är en helt ändrad användning (ny användning)
- Ställningstagande: beskriver vilken prioritet som ges i planen och hur det ska göras kortfattat. Utvecklad beskrivning finns i planbeskrivningen.
- Hänsyn: anger vilka värden och risker användningen behöver ta hänsyn till, beskrivning av värden finns presenterade i planbeskrivningens hänsynsdel under respektive rubrik. Förkortningar som används i plankartan är; RI för riksintresse, NR för Naturreservat, N2000 för natura2000 (art- och habitatdirektivet SCI/SAC), forn för formlämningar samt landskapsbild för landskapsbildskydd och känslighet ur landskapsbildssynpunkt.
- Mellankommunala frågor: vad området är av betydelse för i ett regionalt perspektiv. Beskrivning av respektive kategori finns i planbeskrivningen.
- Invändning länsstyrelsen: anger om länsstyrelsen har haft invändningar mot planförslaget i sitt granskningsyttrande. Beskrivning och motiv redogörs för i länsstyrelsens granskningsyttrande.